




София 1336, ж.к. "Люлин" 2, бул. "П. Владигеров" № 66, п.к. 3
тел.: 02 939 63 00, факс: 02 925 00 63, www.bulgartransgaz.bg

**ДО
ВСИЧКИ ЛИЦА,
ЗАКУПИЛИ ДОКУМЕНТАЦИЯ ЗА УЧАСТИЕ
И ПОСОЧИЛИ АДРЕС ЗА КОРЕСПОНДЕНЦИЯ**



за процедура на договаряне с обявление

по реда на Закона за обществените поръчки с обект: „ Проектиране и прокарване на експлоатационен сондаж Е-72 на подземно газово хранилище Чирен с проектиране и строителство на шлейф, индивидуален сепарационен възел и телеметрия на сондажа и идент. № 110-048

Относно: Постъпили въпроси за разяснения по документацията за участие.

УВАЖАЕМИ ДАМИ И ГОСПОДА,

Във връзка с постъпило запитване за разяснения по документацията за участие (писмо вх. № БТГ - 24-00-2963/10.10.2011г.) на основание и в срока по чл. 29, ал. 1 и ал. 2 от Закона за обществени поръчки (ЗОП), Ви представяме отговори на поставени въпрос, както следва:

1. Въпрос:

В случай, че кандидат в процедурата е обединение/консорциум между юридически лица ще бъде ли приемливо за Възложителя, по т.9.10.1 (стр. 4) от Указанията за подготовка на заявлението за участие от Документацията за участие да бъде представена валидна застраховката за професионална отговорност по чл. 171, ал. 1 от ЗУТ от участниците в обединението (или от единия от участниците) или застраховката следва да е на името на самото обединение/консорциум?

Разяснение по Въпрос 1:

Съгласно чл. 56, ал. 3 от ЗОП, когато участник в процедурата е обединение, което не е юридическо лице, документите с които се доказва икономическо и финансово състояние по чл. 50, ал. 1, т. 1 от ЗОП се представят от всяко физическо или юридическо лице, включено в обединението.

Съгласно т. 9.10.1 от „Указанията за подготовка на заявлението за участие” от Документацията за участие един от документите, доказващи икономическо и финансово състояние, изискван от Възложителя е валидна застраховка за професионална отговорност по чл. 171, ал. 1 от ЗУТ за проектиране и строителство на строежи Първа категория, съгласно Наредба за условията и реда за задължително застраховане в проектирането и строителството.

В заявлението за участие кандидатите следва да представят:

валидна застраховка за професионална отговорност по чл.171 от ЗУТ за проектиране на строежи Първа категория за лицето/а (кандидат - обединение/консорциум и/или член в обединение, създадено по правилата за гражданско дружество по Закона за задълженията и договорите или в регистриран консорциум по Търговския закон и/или деклариран подизпълнител/и) посочени , като

лице, което ще изпълнява дейността;

- валидна застраховка за професионална отговорност по чл.171 от ЗУТ за строителство на строежи Първа категория за лицето/а, кандидат -обединение/консорциум **и/или** член в обединение, създадено по правилата за гражданско дружество по Закона за задълженията и договорите или регистриран консорциум по Търговския закон, които ще изпълняват строителството (във връзка с изискването на чл. 3, ал. 3 от Закона за камарата на строителите и условието по т. 9.11.1.1. от „Указанията за подготовка на заявлението за участие” от Документацията за участие).

2. Въпрос:

Във връзка с изискването на т. 9.12. (стр. 9) от Указанията за подготовка на заявлението за участие от Документацията за участие, всеки от подизпълнителите да отговаря на изискванията на Възложителя, посочени в документацията за участие, както и да удостовери тези обстоятелства с документи, които се прилагат към заявлението за участие и по-конкретно доказателства за икономическото и финансовото състояние, техническите възможности и/или квалификация - при условията на т.9.10. и т. 9.11, в зависимост от вида на работите и приложимите изисквания към тях, следва ли всеки от подизпълнителите, изпълняващи различни части (напр. проектиране подобект "Шлейф на сондаж Е-72", строителство подобект "Шлейф на сондаж Е-72" и проектиране и строителство подобект „Телеметрия") да представи документ по т. 9.10.1., а именно валидна застраховка за професионална отговорност по чл. 171, ал. 1 от ЗУТ за проектиране и строителство на строежи Първа категория, съгласно Наредбата за условията и реда за задължителното застраховане в проектирането и строителството.

Разяснение по Въпрос 2:

Съгласно разпоредбите на чл. 56, ал. 2 от ЗОП – Когато участник в процедурата предвижда участие на подизпълнители, документите по чл. 56, ал. 1, т. 3 се представят за всеки от тях, а изискванията към тях се прилагат съобразно вида и дела на тяхното участие.

Строежът “Експлоатационен сондаж Е-72”, включващ подобекти “Временно строителство – временна приобектова база, водоснабдяване и електроснабдяване”, “Сондаж Е-72”, “Шлейф на сондаж Е-72” , “Индивидуална сепарация и измерване на газа от сондаж Е-72” и “Телеметрия на сондаж Е-72” съгласно чл.137, ал.1, буква «г» от ЗУТ и чл. 2, ал. 4, т. 1, буква «д» от Наредба №1/30.07.2003г. за номенклатурата на видовете строежи **е първа категория.**

В случай, че кандидат в процедурата е декларирал използване на подизпълнител за изпълнение на проектиране същият отчитайки горепосоченото, че обекта като цяло е строеж първа категория следва подизпълнителят, който ще отговаря за проектирането на целия строеж да притежава валидна застраховка по чл. 171, ал. 1 от ЗУТ за проектиране за обекти от първа категория, като за проектантите на отделни подобекти е допустимо представянето на застраховка с лимит на отговорност за обекти, съответстващи на категорията на подобекта за който ще изпълняват проектиране.

Съгласно чл.3, ал.2 и ал.3 от Закона за камарата на строителите , във връзка с чл. 157, ал.2 от Закона за устройство на територията, Кандидатът или участник в обединението (в случай на Кандидат - обединение) трябва да е вписан в Централния професионален регистър на строителя за обекти първа категория и единствено кандидатът или участникът в обединение може да извършва строителство им и в тази връзка към тях се прилага изискването на Възложителя за представяне на застраховка по чл. 171, ал. 1 от ЗУТ за професионална отговорност в строителството за обекти от първа категория. Следователно подизпълнители могат да изпълняват строителство или отделни строително-монтажни работи от вид съответстващ, на вписването им в ЦПРС и същите представят

застрахователна полица с лимит на отговорност съответстващ на категорията строежи за които е вписан в ЦПРС и за които се изисква задължително застраховане.

Въпроси 3. В Пълното описание на обекта на поръчката от документацията за участие е приложена Предварителна ситуация на площадката на Експлоатационния сондаж Е - 72 и трасе на шлейфа. Ситуацията на площадката не е представена в необходимия мащаб, не са показани трасето на проектния шлейф и на шлейфа на сондаж Е - 33. При извършеното официално запознаване с площадката се установи:

а/ Съществуващият шлейф преминава в непосредствена близост до устието на проектния сондаж Е 72.

б/ Не е достатъчно разстоянието между точката на Е - 72 и оградата на сондаж Е - 33 за строително-монтажни работи.

в/ Не са ясни размерите и разположението на предоставената от „Булгартрансгаз“ ЕАД експлоатационна площадка и подходен път.

Поради тези неясноти и ограничения е невъзможно предварително да се определи строителна площадка за сондовата апаратура.

Въпроси:

3.1. Каква е /по размери и разположение/ технологичната площадка на сондаж Е 72,

3.2. Къде минават /като трасета/ подходния път, проектния шлейф на сондаж Е - 72 и на съществуващия шлейф.

3.3. Възможно ли е незначително изместване на устието на сондажа, съобразено с ограниченията, при спазване на проектните граници на профила.

Разяснение по точка 3 буква „а” Съществуващият шлейф на сондаж Е-33 по перпендикуляр преминава на 36 м. от проектното устие на сондажа, а на сондаж Е-22 по перпендикуляр преминава на 32.5 м. от устието на проектния сондаж Е-72.

Разяснение по точка 3 буква „б” Разстоянието между точката на Е-72 и оградата на сондаж Е-33 е 58.75 м.

Разяснение по точка 3 буква „в” Информация за размерите и разположението на предоставената от „Булгартрансгаз“ ЕАД експлоатационна площадка се съдържа в разяснението по въпрос 3.1., а за подходния път в разяснението по въпрос 3.2.

Разяснения по Въпрос 3.1.:

Площадката на сондаж Е-72 ще бъде разположена в имот № 028063 от землището на с.Чирен, общ. Враца, в който се предвижда да бъде разположен сондаж Е-72. Имотът е с обща площ от 5.981 дка и е собственост на „Булгартрансгаз“ ЕАД с Нотариален акт № 6, том II от 2011г.. Приложено, предоставяме Ви скица на имот № 028063 (Приложение № 1), в който ще се разположи площадката на Е-72.

По размери предвидената площадка на сондаж Е-72 е с размери 8x14м – по бетон и 6x12м – по ограда. Приложено, предоставяме извадка от ПУП на Сондаж Е-72 и шлейф в участъка на площадката на сондажа, от която е видно взаимното разположението на сондаж Е-72 и съществуващия сондаж Е-33 (Приложение № 2). Двете площадки отстоят на 58.75 м една от друга.

Разяснения по Въпрос 3.2.:

Пътния подход до имот № 028063, в който ще бъде разположен сондажа ще се извършва по полски път с № 001016 от землището на с.Чирен, общ.Враца. Трасето на шлейф към сондаж Е-72 е показано на схемата, която прилагаме (Приложение № 3), наред с трасето на шлейф към сондаж Е-33.

Разяснения по Въпрос 3.3.:

В Техническото задание е записано, че „Точката на устието на сондажа на терена, в която ще се заложи сондажа се намира на 1050 м. от сондаж Е-36, на 70 м от сондаж Е-33 и 575 м. от съществуващия сондаж Е-27”. Съгласно утвърдения ПУП, който Възложителя ще предостави на Изпълнителя за ползване, **не се допуска изместване на местоположението на устието на сондаж Е- 72.**

4. Въпрос:

В точка 6.2 на Техническата спецификация - Доставки на Възложителя са включени помпено - компресорни тръби Φ 4 1/2". Каква е техническа характеристика на ПКТ, и по специално на резбовите им съединения ?

Разяснения по Въпрос 4.:

Помпено-компресорните тръби са изготвени по стандарт ISO 11960(SR 13) /API 5CT.

Дължината на тръба съгласно стандарта API е около 9,30 метра при „Range2”.

Размери на ПКТ - 4 1/2" x 12.6 lb/ft (външен диаметър 114,3 мм и дебелина на стената 6,88 мм), марка на стоманата е N (L) - 80.

Работна среда – природен газ.

Помпено-компресорните тръби са с повишена херметичност и газонепроницаемост на резбовото съединение.

ПКТ са с муфви съединения с лентова резба тип „Батрес”, 6 навивки в един инч.

Уплътнението на резбата е от тип „метал – метал”.

5. Въпрос:

В точка 6.2 на Техническата спецификация - Доставки на Изпълнителя, е посочено задължение на Изпълнителя за доставка на цялото подземно и надземно оборудване на сондажа, както и необходимите инструменти за технологична профилактика.

Въпрос: Какво се включва в горепосочените инструменти за технологична профилактика?

Разяснения по Въпрос 5.:

В чл. 75, 76, 77 и чл. 79 на Наредба за устройство и безопасна експлоатация на преносните и разпределителни газопроводи, на съоръженията, инсталациите и уредите за природен газ, ДВ № 67/02.08.2004 г подробно е описано цялото подземно и надземно оборудване на сондажите.

При изготвяне на проекта в подземното оборудване, съгласно изискванията на Наредба за устройство и безопасна експлоатация на преносните и разпределителни газопроводи, на съоръженията, инсталациите и уредите за природен газ, ДВ № 67/02.08.2004 г, посочени по-горе Изпълнителя трябва да предвиди в проекта различни елементи, участващи в експлоатационния лифт, както и необходимите инструменти за технологична профилактика.

Направените по-горе разяснения стават неразделна част от документацията за участие в процедурата.

Приложения: съгласно текста – 3 бр.

С уважение,

КИРИЛ ТЕМЕЛКОВ
ИЗПЪЛНИТЕЛЕН ДИРЕКТОР



С К И Ц А

№ 003828/08.06.2011 г.
М 1:1000

на имот с номер 028063 в землието на с.ЧИРЕН с ЕКАТТЕ 81400, обш.ВРАЦА.

Имотът е собственост на:

1. ГАНЧО ГРИГОРОВ ИВАНОВ, ЕГН 5103251960, гр.ВРАЦА, "НИКОЛА ВОЙВОДОВ" №17-Б-4

Документ: Нотариален акт имот по наследство № 128 от 23.12.2008 г., том IV, рег. 9850, дело 552, вписване в Служба по вписванията ВРАЦА, Вх.рег.№ 9236, от 23.12.2009 г., Акт № 136, том 19, дело 3693 от 2009 г.,

Партидна книга: том 30809

Документ: Молба по чл.28 от Наредба 49 № 462 от 01.06.2011 г.

Площ на имота: 5.981 дка. Начин на трайно ползване: Нива

Вид собственост: Частна

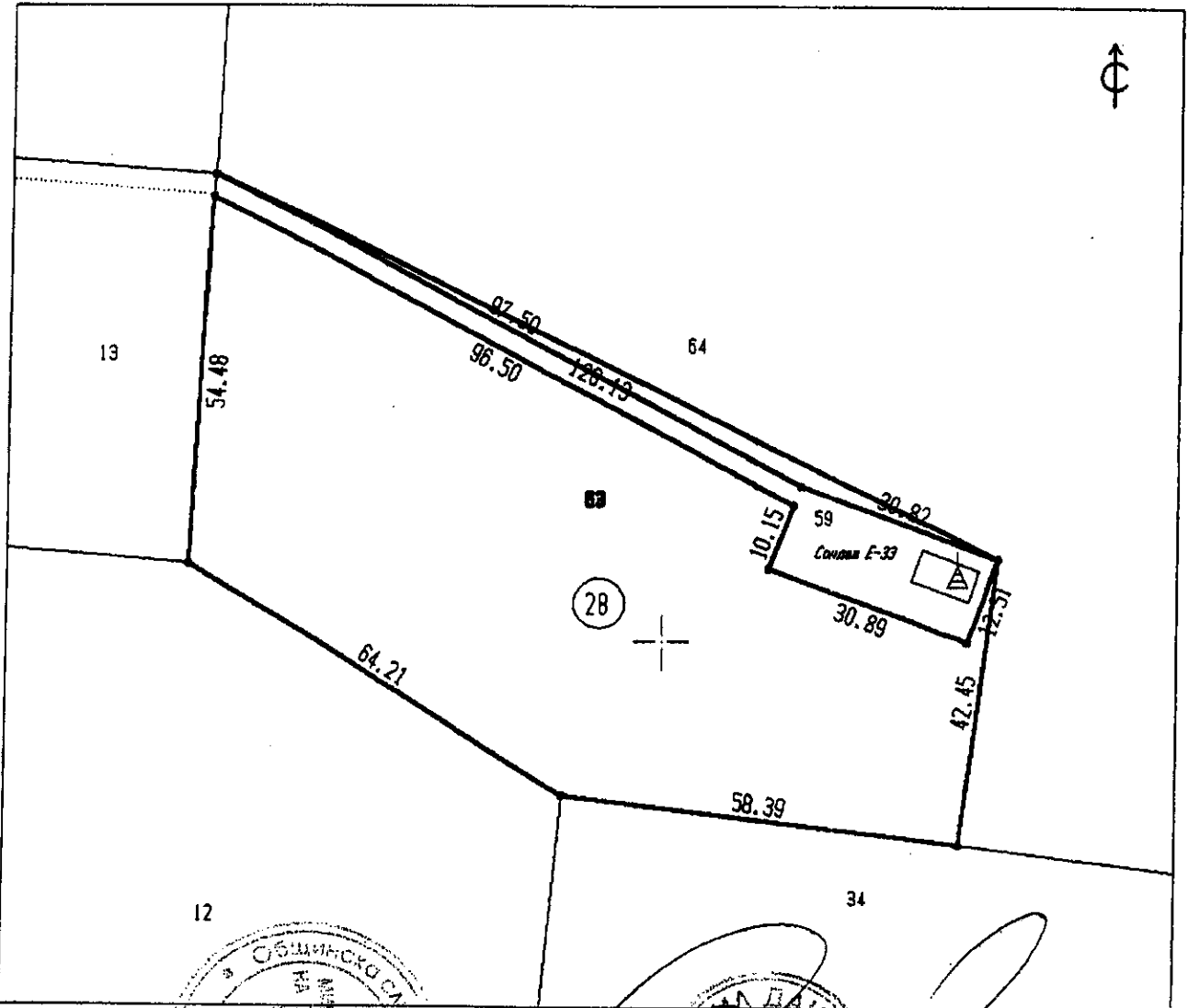
Категория на земята при неполивни условия: Четвърта

Имотът се намира в местността "РОСЕНЬО" при граници и съседи:

- | | | |
|--------------------------|-------|--------------------------|
| № 028013, Нива | на | СЕВДЕЛИН ПЕТКОВ МААДЕНОВ |
| № 028059, Уст. нефт, газ | на | ГАНЧО ГРИГОРОВ ИВАНОВ |
| № 028064, Нива | на | ГАНЧО ГРИГОРОВ ИВАНОВ |
| № 028034, Нива | насл. | на ЕВТИМ ГРИГОРОВ БЕНКОВ |
| № 028012, Нива | на | ЦВЕТКО ДАМЯНОВ СТОЯНОВ |

Имотът е образуван от имот № 028062.

Имотът има договор за аренда.



Скицата съдържа 1 стр. и има срок на валидност 6 месеца.


Изработил: *[Signature]*

инж.Таня Илиева

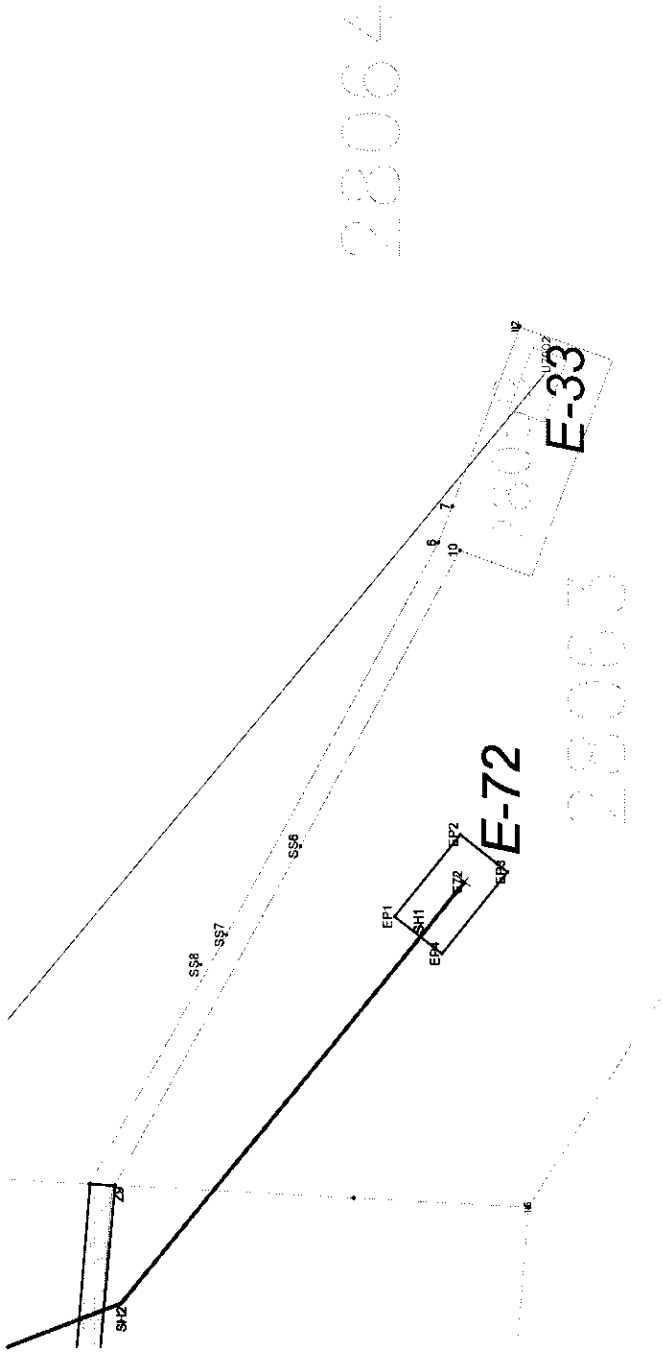
ЕТ "Кирил Данаилов" ТОО-ГЕО

МИЛЕНА КАЧКОВА

Дата: . . . 20 г. Заверил:



Приложение №2



M 1:1000

Приложение № 3

